

Poświadczam się zgodność niniejszej mapy z oryginałem przyjętym do państwowego zasobu geodezyjnego i kartograficznego w dniu 2011.06.29 i zaewidencjonowanym pod nr ZAS.637.01B-39/2011

Jednostka ewidencyjna: Sławno-G 321306_2
Obręb: Stary Kraków 0015

Niniejsza mapa nie może służyć do celów projektowych

KOPIA MAPY ZASADNICZEJ

SKALA 1:1000

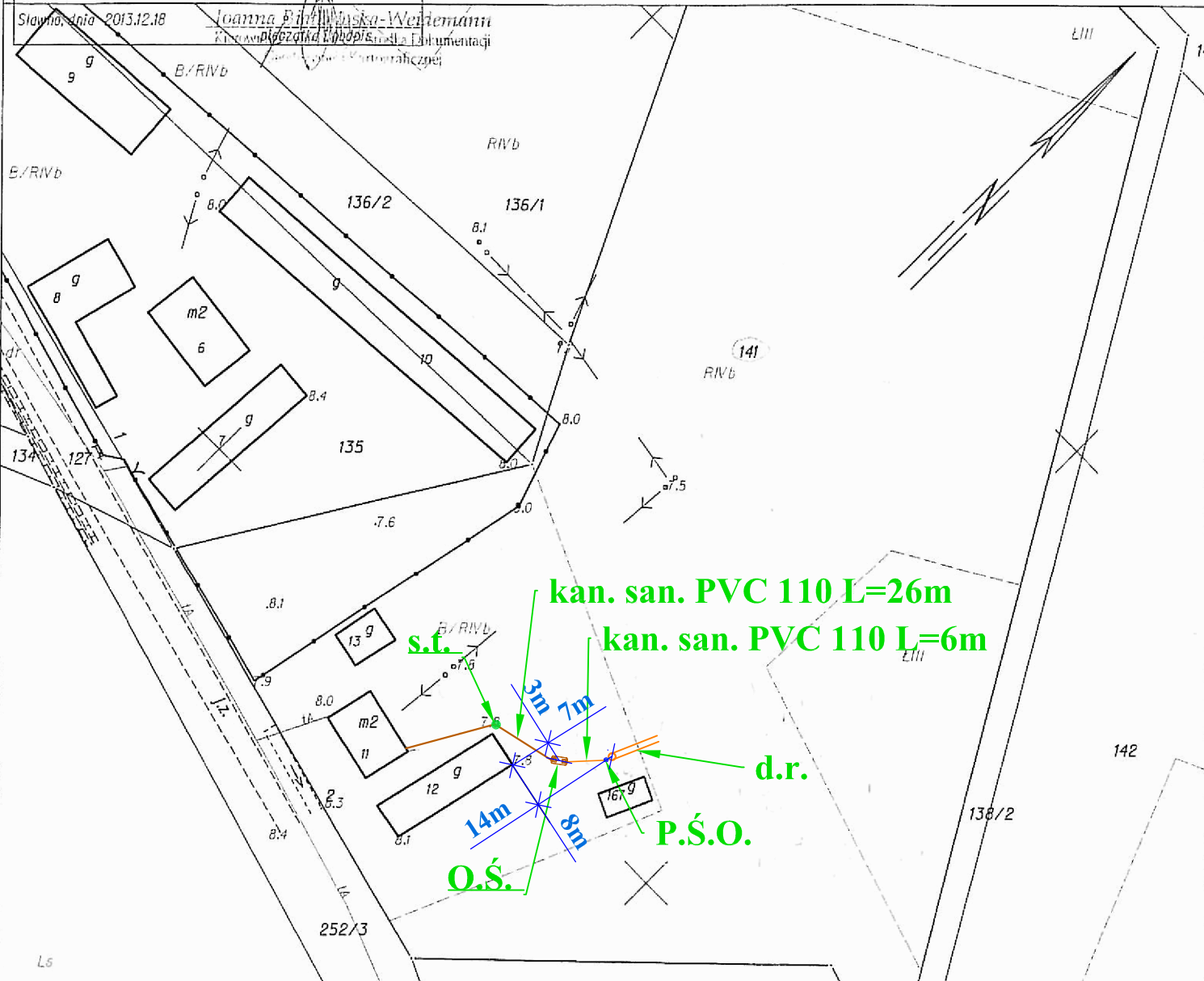
Reprodukowanie, rozpowszechnianie i rozporządzanie niniejszego dokumentu wymaga zezwolenia, o którym mowa w art.18 ustawy z dnia 29.09.2017 r. o geodezji i kartografii (t.j. Dz. U. z 2010r. Nr 198, poz. 1290 z późniejszymi zmianami).

6.222.09.10.1; 6.222.09.10.2; 6.222.09.05.4; 6.222.09.05.3
Obr. Stary Kraków 0015: dz. 141

Sławno, dnia 2013.12.18

Joanna Piłchowska-Wielomanna

Kierownik Biura Dokumentacji



Miejscowość: Przemysławiec










Nr geod. dz: 141

GMINA:

SŁAWNO

Legenda:

SKALA 1:1000

- | | |
|-----------------|---|
| O.Ś. |  - oczyszczalnia ścieków |
| PVC 110 |  - kanał sanitarny Ø110 mm - PRZYŁĄCZE |
| PVC 110 |  - kanał sanitarny Ø 110 mm |
| PE 40 |  - kanał tłoczny Ø 40 mm |
| d.r./-n. |  - drenaż rozsączający /- W NASYPIE |
| s.ch./-n. |  - studnia chłonna /- W NASYPIE |
| s.r. |  - studzienka rozdzielcza DN 400 mm |
| s.t. |  - studzienka kanalizacyjna DN 315 mm |
| P.Ś.S. / P.Ś.O. |  - przepompownia ścieku surowego / oczyszczonego |

BRANŻA SANITARNA:
mgr inż. Jacek Roszczyc

NR UPRAWNIEN:
PDL/0054/POOS/09

PODPIS: